



## Visita en barca les Coves de Sant Josep

Este paisaje subterráneo se puede visitar en un agradable paseo en barca acompañados por un guía-barquero/a.

La visita tiene una duración de 45 minutos que incluye un recorrido en barca de 800 metros y otro a pie de 250 metros por una galería seca. Además, Les Coves de Sant Josep cuentan con una temperatura constante de 20°C, lo que hace de este enclave natural un atractivo turístico visitable en cualquier época del año.


### TOURIST INFO LA VALL D'UIXÓ



[www.turismolavallduixo.es](http://www.turismolavallduixo.es)  
[touristinfo\\_vallduixo@gva.es](mailto:touristinfo_vallduixo@gva.es)  
 ¡Síguenos en nuestras RR.SS.!



Paratge de Sant Josep, s/n  
 12600 la Vall d'Uixó (Castellón)  
 Telf: 964 660 785




EXPLORANDO  
TUS EMOCIONES



# EXPLORANDO LES COVES DE SANT JOSEP



Les Coves de Sant Josep albergan el río subterráneo navegable más largo de Europa. Están ubicadas en la Vall d'Uixó, en la provincia de Castellón, entre la Costa Mediterránea y el Parque Natural de la Sierra de Espadán. Estas grutas son un espacio único y misterioso que el agua ha moldeado a lo largo de miles de años, donde la humanidad encontró un refugio desde hace unos 17.000 años. Muestra de ello son los hallazgos arqueológicos encontrados y sus pinturas rupestres declaradas Bien de Interés Cultural.



## Espeleokayak

Saca tu lado más aventurero y disfruta en kayak de una actividad única en Europa.



## Singin' in the Cave

Increíble ciclo de conciertos íntimos en acústico.



Más Información y compra de entradas.  
[covesdesantjosep.es](http://covesdesantjosep.es)

# EXPLORANDO EL PARAJE DE SANT JOSEP



## Poblado de Sant Josep

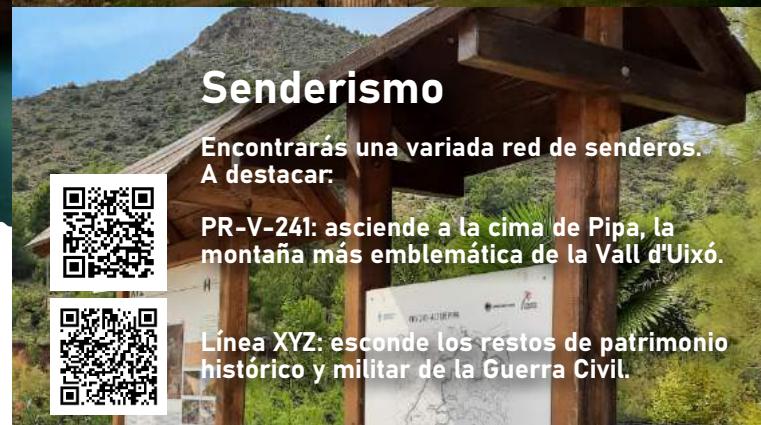
Camina por las calles de un poblado ibérico de hace 2500 años.

Museu en Marxa. El patrimonio más accesible.



## Camí de l'Aigua

Explora La Vall d'Uixó siguiendo el trazado de la acequia mayor.



## Senderismo

Encontrarás una variada red de senderos. A destacar:

PR-V-241: asciende a la cima de Pipa, la montaña más emblemática de la Vall d'Uixó.

Línea XYZ: esconde los restos de patrimonio histórico y militar de la Guerra Civil.

