

 La Vall d'Uixó amaga entre les seues muntanyes un riquíssim patrimoni històric i arqueològic que val la pena ser descobert. Entre els elements que el formen, destaca el conjunt de restes de fortificació de la **Línia XYZ**, un cinturó defensiu construït per l'exèrcit de la República en 1938 (durant la Guerra Civil Espanyola) per tal de frenar l'avanç de les tropes colpistes cap a València en l'anomenada Ofensiva de Llevant; esta "muralla", que des de la costa d'Almenara i la Llosa arribava fins a la província de Conca, tenia un recorregut de més de 100 km.

Les dues **sendes** condicionades entre Sant Antoni i La Cova uneixen el paratge natural de les Coves de Sant Josep amb la Colònia de Sant Antoni a través d'un itinerari de muntanya baixa de fàcil recorregut. Permeten passejar per un entorn natural junt al nucli urbà i accedir als vestigis de trinxeres, nius de metralladores, parapets, refugis antiaeris, un observatori, etc., descobrint així part d'este **patrimoni històric i militar** oblidat durant 80 anys, i ara posat en valor per al seu gaudi.

 La Vall d'Uixó guarda entre sus montañas un riquísimo patrimonio histórico y arqueológico que merece la pena ser descubierto. Entre los elementos que lo forman, destaca el conjunto de restos de fortificación de la **Línea XYZ**, un cinturón defensivo construido por el ejército de la República en 1938 (durante la Guerra Civil Española) para frenar el avance de las tropas golpistas hacia Valencia en la llamada Ofensiva de Levante; esta "muralla", que desde la costa de Almenara y la Llosa llegaba hasta la provincia de Cuenca, tenía un recorrido de más de 100 km.

Las dos **sendas** acondicionadas entre Sant Antoni y La Cova unen el paraje natural de les Coves de Sant Josep con la Colonia de Sant Antoni a través de un itinerario de montaña baja de fácil recorrido. Permiten pasear por un entorno natural junto al casco urbano y acceder a los vestigios de trincheras, nidos de ametralladoras, parapetos, refugios antiaéreos, un observatorio, etc., descubriendo así parte de este **patrimonio histórico y militar** olvidado durante 80 años, y ahora puesto en valor para su disfrute.

 La Vall d'Uixó keeps inside its mountains a rich historical and archaeological heritage that is worth discovering. Among the elements that form it, one of the most relevant is the set of ruins of fortification of the **Line XYZ**, a defensive belt built by the army of the Republic in 1938 (during the Spanish Civil War) to stop the advance of the coup troops towards Valencia in the so called Levante Offensive; this "wall", which reached the province of Cuenca from the coast of Almenara and La Llosa, had a length of more than 100 km.


The two **paths** between Sant Antoni and La Cova connect the natural area of Les Coves de Sant Josep with the Colonia de Sant Antoni through a low mountain itinerary that is easy to walk. They allow to enjoy a natural environment near the town center and also accessing the vestiges of trenches, machine gun nests, parapets, anti-aircraft shelters and an observatory, thus discovering part of this **historical and military heritage** forgotten for 80 years and now put in value for being enjoyed.

 La Vall d'Uixó conserve entre ses montagnes un patrimoine historique et archéologique très riche qui vaut la peine d'être découvert. Parmi les éléments qui le composent, se détache l'ensemble des restes de la fortification de la **Ligne XYZ**, une ceinture défensive construite par l'armée de la République en 1938 (pendant la Guerre Civile espagnole) afin de freiner la progression des troupes putschistes vers Valencia dans ce qu'on a appelé l'Offensive du Levant ; cette « muraille » qui, depuis la côte d' Almenara et la Llosa arrivait jusqu'à la province de Cuenca, couvrait plus de 100 km.

Les deux **sentiers** aménagés entre Sant Antoni et La Cova, unissent le parc naturel de les Coves de Sant Josep à la Colonia de Sant Antoni à travers un itinéraire de montagne de basse altitude au parcours facile. Ils permettent de se promener dans un parage naturel près de la vieille ville et d'accéder aux vestiges des tranchées, aux affûts des mitrailleuses, aux parapets, aux refuges antiaériens et à un observatoire, découvrant ainsi une partie de ce **patrimoine historique et militaire** oublié depuis 80 ans, et maintenant mis en valeur afin de pouvoir en profiter.

# XYZ

Sendes  
Sant Antoni - La Cova



Niu de metralladora blindat | Nido de ametralladora blindado

Part de l'itinerari pel bosc | Parte del itinerario por el bosque



Ajuntament de  
la Vall d'Uixó



PATRIMONI  
HISTÒRIC I MILITAR  
DE LA VALL D'UIXÓ




■■■■■ RUTA 1 
 ■■■■■ RUTA 2 
 ■■■■■ SENDA QUISTEL

- Patrimoni històric i militar
- Font
- Zona de picnic
- Respecteu la flora
- Recolliu els excrements
- Prohibit tirar deixalles
- Prohibit fer foc
- Prohibit vehicles


	Km	Temps	Dificultat	Entorn	Temàtica
<b>Ruta 1</b>	2,4	45'	Baixa	Muntanya	Bèl·lica
<b>Ruta 2</b>	3,8	1h 30'	Baixa-Mitja	Muntanya	Bèl·lica
<b>Senda Quistel</b>	0,8	10'	Baixa	Muntanya	Bosc de ribera




Cami cobert junt a un niu de metralladora  
Camino cubierto junto a un nido de ametralladora



Parapet de pedra seca  
Parapeto de piedra seca



Niu de metralladora blindat  
Nido de ametralladora blindado



Observatori  
Observatorio



Plànol amb desplegament de forces de la 128 Brigada Mixta, 1938 (Col·lecció C.Mil·lench) | Plano con despliegue de fuerzas de la 128 BM, 1938